

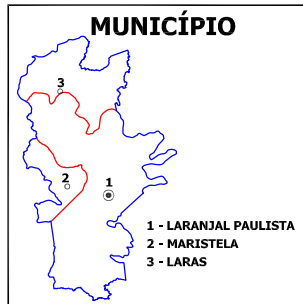
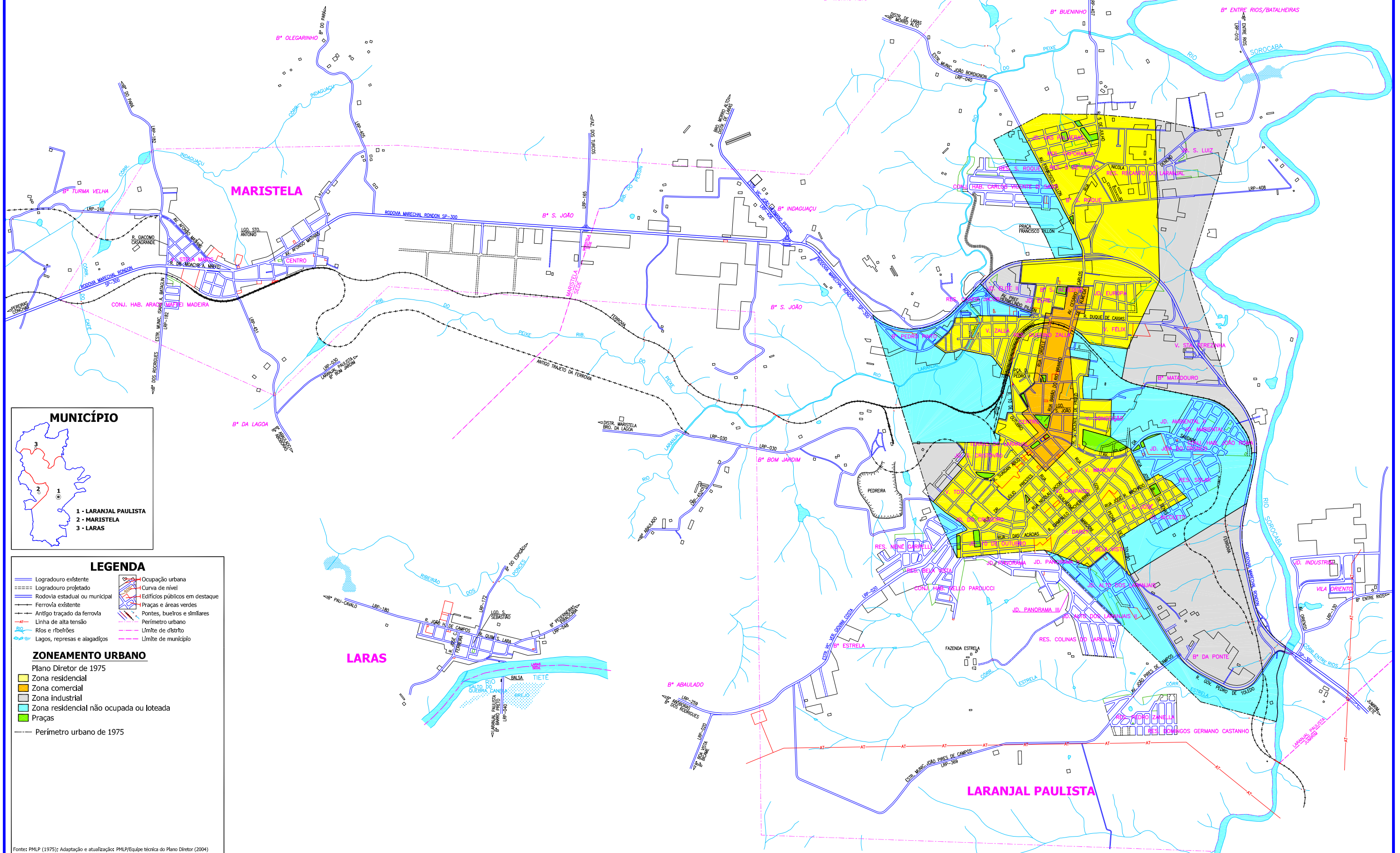
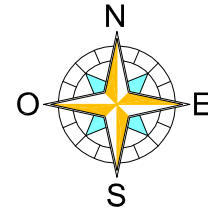
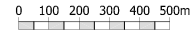
PLANO DIRETOR DE LARANJAL PAULISTA

Zoneamento urbano

ÁREA URBANA

Edição: Julho de 2004

Escala: 1:25.000 (1cm=250m)



LEGENDA

Logradouro existente	Ocupação urbana
Logradouro projetado	Curva de nível
Rodovia estadual ou municipal	Edifícios públicos em destaque
Ferrovia existente	Praças e áreas verdes
Antigo traçado da ferrovia	Pontes, buéiros e similares
Linha de alta tensão	Perímetro urbano
Rios e ribeirões	Limite de distrito
Lagos, represas e alagadiços	Limite de município

ZONEAMENTO URBANO

Plano Diretor de 1975

- Zona residencial
- Zona comercial
- Zona industrial
- Zona residencial não ocupada ou loteada
- Praças

— Perímetro urbano de 1975

Fonte: PMLP (1975); Adaptação e atualização: PMLP/Equipe técnica do Plano Diretor (2004)